



ROMÂNIA
JUDEȚUL HARGHITA
COMUNA LUETA
Consiliul Local al Comunei Lueta

HOTĂRÂRE NR. 11 / 2026

privind atestarea inventarului bunurilor care aparțin
domeniului public al comunei Lueta, județul Harghita

Consiliul Local al comunei Lueta întrunit în ședință ordinară în data de 11.05.2026.

Având în vedere :

- Referatul de aprobare al primarului comunei Lueta nr. 360/28.01.2026;
- Raportul compartimentului de specialitate nr. 361/28.01.2026 ;
- Declarația pe propria răspundere nr. 362/28.01.2026 a secretarului general al comunei Lueta, județul Harghita;
- Punctul de vedere al Ministerului Dezvoltării, Lucrărilor Publice și Administrației nr. MDLPA-22015/DPFBL-526/17.03.2026 înregistrat la Comuna Lueta sub numărul 1091/18.03.2026. completat prin Adresa nr. MDLPA-22015/DPFBL-526/31.03.2026. înregistrat la Comuna Lueta sub numărul 1524/09.04.2026. prin care se aduce la cunoștință că nici un minister sau instituție nu are obiecții cu privire la Proiectul de hotărâre.
- *Avizul favorabil* al Comisiei de specialitate pentru activități economico-financiare, activități de amenajarea teritoriului și urbanism, juridic și disciplină;
- Hotărârea Consiliului Local Lueta nr. 9/2001 privind însușirea inventarului bunurilor care aparțin domeniului public al comunei Lueta, cu modificările și completările ulterioare;
- Anexa nr. 30 la Hotărârea Guvernului nr. 1351/2001 privind atestarea domeniului public al județului Harghita, precum și al municipiilor, orașelor și comunelor din județul Harghita, cu modificările și completările ulterioare;
- Hotărârea Guvernului nr. 392/2020 privind aprobarea Normelor tehnice pentru întocmirea inventarului bunurilor care alcătuiesc domeniul public și privat al comunelor, al orașelor, al municipiilor și al județelor;

În temeiul dispozițiilor art 129 alin (2) lit. c) coroborat cu alin (6), art 139 alin (1) și alin (3) lit. g), art 196 alin (1) lit. a), art. 289 alin. (5) și (6), art 607 alin (4) din Ordonanța de Urgență nr. 57/2019 –Codul administrativ, cu modificările și completările ulterioare

HOTĂRĂȘTE:

Art. 1 Inventarul bunurilor care aparțin domeniului public al comunei Lueta, județul Harghita, însușit prin Hotărârea Consiliului Local nr. 9/2001 cu modificările și completările ulterioare, atestat în Anexa 30 la Hotărârea Guvernului nr. 1351/2001, privind atestarea domeniului public al județului Harghita, precum și al municipiilor, orașelor și comunelor din județul Harghita, **la ”Secțiunea I. Bunuri imobile”**, după poziția nr. 29, se completează cu douăzeci și unu noi poziții, pozițiile nr. 30 – 50 conform anexei care face parte integrantă din prezenta hotărâre.

Art. 2 Cu ducerea la îndeplinire a prevederilor prezentei hotărâri se însărcinează primarul comunei Lueta, județul Harghita, prin aparatul de specialitate.

Art. 3 Inventarul astfel modificat și completat constituie anexă la statutul unității administrativ-teritoriale și va fi publicat pe pagina de internet a instituției la secțiunea dedicată Statutul comunei iar Hotărârea se va publica în Monitorul Oficial Local.

Art. 4 Prezenta hotărâre se comunică prin grija secretarului general al unității administrativ teritoriale, în termenul prevăzut de lege: primarului comunei Lueta, Prefectului Județului Harghita, Compartimentului Financiar Contabil, Comisiei speciale pentru întocmirea inventarului bunurilor care alcătuiesc domeniul public al comunei Lueta și se aduce la cunoștință publică prin afișare pe site-ul instituției la secțiunea special creată *Monitorul Oficial Local* și la sediu.

Lueta, la 11. mai 2026.

Președinte de ședință
BALÁZS Zoltán








Contrasemnează pentru legalitate
Secretarul general al Comunei Lueta
ORBÁN Ernő



Această hotărâre a fost aprobată de Consiliul Local Lueta, cu respectarea prevederilor art. 139 alin. (3) din Ordonanța de Urgență nr. 57/2019 privind Codul administrativ; cu 13 voturi pentru, 0 voturi împotriva, 0 abțineri

Cartuș cu proceduri obligatorii ulterioare adoptării hotărârii consiliului local

PROCEDURI OBLIGATORII ULTERIOARE ADOPTĂRII HOTĂRĂRII CONSILIULUI LOCAL NR. 11 / 2026			
Nr. crt.	Operațiuni efectuate	Data ZZ/LL/AN	Semnătura persoanei responsabile să efectueze procedura
0	1	2	3
1	Adoptarea hotărârii s-a făcut cu majoritate: simplă o absolută X calificată o	11.05.2026.	
2	Comunicarea către primar 197 alin. (2)	22.05.2026.	
3	Comunicarea către prefectul județului Art. 197 alin. (1)	22.05.2026.	
4	Aducerea la cunoștința publică Art. 198 alin. (2)	27.05.2026.	
5	Comunicarea, numai în cazul celei cu caracter individual Art. 199 alin. (1)	---	
6	Hotărârea devine obligatorie, sau produce efecte juridice, după caz Art. 198 alin. (1)	27.05.2026.	

**COMPLETĂRI LA INVENTARUL BUNURILOR CARE APARTIN DOMENIULUI
PUBLIC AL COMUNEI LUETA, JUDEȚUL HARGHITA**

Secțiunea I- Bunuri imobile						
Nr. crt.	Cod Clasificare	Denumirea bunului	Elemente de identificare (date de individualizare administrativă și tehnică, descriptive, adresa actuală și vecinătăți)	Anul dobândirii sau, după caz, dării în folosință	Valoare de inventar (mii lei)	Situația juridică actuală Denumire act proprietate sau alte doveditoare
0	1	2	3	4	5	6
30	1.3.7.2.	Strada Újnegyed	Stradă îmbrăcământ asfaltic aferent intravilanului, sat Lueta, suprafață totală teren 8.943 mp. Categoria de folosință: drum, lungime totală 1,055 km, punct început: DJ 132 – punct terminație: str. Cigánykert, identificat prin numerele cadastrale: 51177 – suprafața totală din acte 717 mp de la km 0+000 până la km 0+150; 51196 – suprafața totală 746 mp, de la km 0+150 până la km 0+235; 51180 – suprafața totală 3.785 mp, de la km. 0+235 până la km 0+603; 51167 – suprafața totală 1.697 mp, de la km 0+603 până la km 0+768; 51168 – suprafața totală 479 mp, de la km 0+768 până la km 0+867; 51173 suprafața totală – 1.519 mp, de la km 0+867 până la km 1+055	1870 2024	1.187,295	CF nr. 51177 Lueta CF nr. 51196 Lueta CF nr. 51180 Lueta CF nr. 51167 Lueta CF nr. 51168 Lueta CF nr. 51173 Lueta H.C.L. 7/2017 H.C.L. 18/2022 Autorizație de construcție nr. 4/2019 Proces verbal de recepție nr. 4368/2024 OG nr. 43/1997 art. 1 alin. (1), lit c)

31	1.3.7.2.	Strada Cigánykert	Stradă îmbrăcământ asfaltic aferent intravilanului sat Lueta, suprafață totală teren 1.244 mp, categoria de folosință: drum, lungime totală: 0,228 km, punct început: str. Újnegyed – punct terminație: proprietate privată, identificat prin numărul cadastral: 51159 – de la km 0+000 până la km 0+228;	1870 2024	Total 256,449	CF nr. 51159 Lueta H.C.L. 7/2017 H.C.L. 18/2022 Autorizație de construcție nr. 4/2017 Proces verbal de recepție nr. 4368/2024 OG nr. 43/1997 art. alin. (1), lit c)
32	1.3.7.2.	Strada Gábos	Stradă îmbrăcământ asfaltic aferent intravilanului, sat Lueta, suprafață totală teren 1.731 mp. Categoria de folosință: drum, lungime totală 0,265 km, punct început: str. Szöcs – punct terminație: proprietate privată, identificat prin numerele cadastrale: 51182 – suprafața totală 434 mp, de la km 0+000 până la km 0+067; 51172 – suprafața totală 1.297 mp, de la km 0+067 până la km 0+265;	1870 2024	297,811	CF nr. 51182 Lueta CF nr. 51172 Lueta H.C.L. 7/2017 H.C.L. 18/2022 Autorizație de construcție nr. 4/2017 Proces verbal de recepție nr. 4368/2024 OG nr. 43/1997 art. alin. (1), lit c)
33	1.3.7.2.	Strada Szöcs	Stradă îmbrăcământ asfaltic aferent intravilanului sat Lueta, suprafață totală teren 3149 mp. categoria de folosință: drum, lungime totală: 0,726 km, punct început: DJ 132 – punct terminație: str. Csató, identificat prin numărul cadastral: 51190 de la km 0+000 până la km 0+726;	1870 2024	817,108	CF nr. 51190 Lueta H.C.L. 7/2017 H.C.L. 18/2022 Autorizație de construcție nr. 4/2017 Proces verbal de recepție nr. 4368/2024 OG nr. 43/1997 art. alin. (1), lit c)

34	1.3.7.2.	Strada Csató	Stradă îmbrăcământ asfaltic aferent intravilanului sat Lueta, suprafață totală teren 3079 mp. categoria de folosință: drum, lungime totală: 0,113 km, punct început: str. Szöcs – punct terminație: DC 29, identificat prin numărul cadastral: 51190 de la km 0+000 până la km 0+113;	1870 2024	130,631	CF nr. 51190 Lueta H.C.L. 7/2017 H.C.L. 18/2022 Autorizație de construcție nr. 4/2019 Proces verbal de recepție nr. 4368/2024 OG nr. 43/1997 art. 10 alin. (1), lit c)
35	1.3.7.2.	Strada Malom	Stradă îmbrăcământ asfaltic aferent intravilanului sat Lueta, suprafață totală teren 3.479 mp. categoria de folosință: drum, lungime totală: 0,359 km, punct început: DC 29 – punct terminație: proprietate particulară, identificat prin numerele cadastrale: 51134 – suprafața totală 2.333 mp, de la km 0+000 până la km 0+150; 51098 – suprafața totală 1.146 mp, de la km 0+150 până la km 0+359;	1870 2024	548,310	CF nr. 51134 Lueta CF nr. 51098 Lueta H.C.L. 7/2017 H.C.L. 18/2022 Autorizație de construcție nr. 4/2019 Proces verbal de recepție nr. 4368/2024 OG nr. 43/1997 art. 10 alin. (1), lit c)
36	1.3.7.2.	Strada Köcsiport	Stradă îmbrăcământ asfaltic aferent intravilanului sat Lueta, suprafață totală teren 733 mp. categoria de folosință: drum, lungime totală: 0,45 km, punct început: str. Malom – punct terminație: str. Templom, identificat prin numărul cadastral: 51098 de la km 0+000 până la km 0+045;	1870 2024	51,871	CF nr. 51098 Lueta H.C.L. 7/2017 H.C.L. 18/2022 Autorizație de construcție nr. 4/2019 Proces verbal de recepție nr. 4368/2024 OG nr. 43/1997 art. 10 alin. (1), lit c)
37	1.3.7.2.	Strada Sópástya	Stradă îmbrăcământ asfaltic aferent intravilanului sat Lueta, suprafață totală teren 4.958 mp. categoria de folosință: drum, lungime totală: 0,444 km, punct început: str. Templom – punct terminație: proprietate particulară, identificat prin numerele cadastrale:	1870 2024	500,687	CF nr. 51165 Lueta CF nr. 51143 Lueta CF nr. 51135 Lueta H.C.L. 7/2017 H.C.L. 18/2022

			51165 – suprafața totală 912 mp, de la km 0+000 până la km 0+194; 51143 – suprafața totală 1.154 mp, de la km 0+194 până la km 0+324; 51135 suprafața totală – 2892 mp, de la km 0+324 până la km 0+444			Autorizație de construcție nr. 4/2019. Proces verbal de recepție nr. 4368/2024 OG nr. 43/1997 art. 8 al (1), lit c)
38	1.3.7.2.	Strada Felsőtemető	Stradă îmbrăcământ asfaltic+pietruit aferent intravilanului sat Lueta, suprafață totală teren 2.397 mp. categoria de folosință: drum, lungime totală: 0,599 km, punct început: str. Sópástya – punct terminație: proprietate particulară, identificat prin numărul cadastral: 51165 îmbrăcământ asfaltic de la km 0+000 până la km 0+122; pietruit del la km 0+122 până la km 0+599	1870 2024	139,165	CF nr. 51165 Lueta H.C.L. 7/2017 H.C.L. 18/2022 Autorizație de construcție nr. 4/2019 Proces verbal de recepție nr. 4368/2024 OG nr. 43/1997 art. alin. (1), lit c)
39	1.3.7.2.	Strada Nádpataka	Stradă îmbrăcământ asfaltic aferent intravilanului sat Lueta, suprafață totală teren 3.072 mp. categoria de folosință: drum, lungime totală: 0,532 km, punct început: DJ 132 – punct terminație: proprietate particulară, identificat prin numărul cadastral: 51181 de la km 0+000 până la km 0+532;	1870 2024	599,493	CF nr. 51181 Lueta H.C.L. 7/2017 H.C.L. 18/2022 Autorizație de construcție nr. 4/2019. Proces verbal de recepție nr. 4368/2024 OG nr. 43/1997 art. 8 al (1), lit c)
40	1.3.7.2.	Strada Lövétepataka	Stradă îmbrăcământ asfaltic aferent intravilanului, sat Lueta, suprafață totală teren 1.526 mp. Categoria de folosință: drum, lungime totală 0,200 km, punct început: DJ 132 – punct terminație: proprietate privată, identificat prin numerele cadastrale: 51169 – suprafața totală 999 mp, de la km 0+000 până la km 0+100; 51178 – suprafața totală 527 mp, de la km 0+100 până la km 0+200;	1870 2024	224,943	CF nr. 51169 Lueta CF nr. 51178 Lueta H.C.L. 7/2017 H.C.L. 18/2022 Autorizație de construcție nr. 4/2019. Proces verbal de recepție nr. 4368/2024 OG nr. 43/1997 art. 8 al (1), lit c)

41	1.3.7.2.	Strada Égei	Stradă îmbrăcământ asfaltic aferent intravilanului sat Lueta, suprafață totală teren 3.172 mp. categoria de folosință: drum, lungime totală: 0,317 km, punct început: DJ 132 – punct terminație: str. Györgypál, identificat prin numerele cadastrale: 51188 – suprafața totală 2037mp, de la km 0+000 până la km 0+070; 51144 – suprafața totală 1135mp, de la km 0+070 până la km 0+317;	1870 2024	358,520	CF nr. 51188 Lueta CF nr. 51144 Lueta H.C.L. 7/2017 H.C.L. 18/2022 Autorizație de construc nr. 4/2019. Proces verbal de recep nr. 4368/2024 OG nr. 43/1997 art. 8 a (1), lit c)
42	1.3.7.2.	Strada Györgypál	Stradă îmbrăcământ asfaltic aferent intravilanului sat Lueta, suprafață totală teren 931 mp. categoria de folosință: drum, lungime totală: 0,082 km, punct început: DJ 132 – punct terminație: str. Demeter, identificat prin numărul cadastral: 51144 de la km 0+000 până la km 0+082;	1870 2024	91,714	CF nr. 51144 Lueta H.C.L. 7/2017 H.C.L. 18/2022 Autorizație de construc nr. 4/2019. Proces verbal de recep nr. 4368/2024 OG nr. 43/1997 art. 8 al (1), lit c)
43	1.3.7.2.	Strada Demeter	Stradă îmbrăcământ asfaltic aferent intravilanului, sat Lueta, suprafață totală teren 3.226 mp. Categoria de folosință: drum, lungime totală 0,634 km, punct început: DJ 132 – punct terminație: str. Márton, identificat prin numerele cadastrale: 51139 – suprafața totală 292 mp, de la km 0+000 până la km 0+074; 51151 – suprafața totală 1.270 mp, de la km 0+074 până la km 0+301; 51141 – suprafața totală 927 mp, de la km. 0+301 până la km 0+495; 51188 – suprafața totală 737 mp, de la km 0+495 până la km 0+634;	1870 2024	711,579	CF nr. 51139 Lueta CF nr. 51151 Lueta CF nr. 51141 Lueta CF nr. 51188 Lueta H.C.L. 7/2017 H.C.L. 18/2022 Autorizație de construc nr. 4/2019. Proces verbal de recep nr. 4368/2024 OG nr. 43/1997 art. 8 al (1), lit c)
44	1.3.7.2.	Strada Márton	Stradă îmbrăcământ asfaltic aferent intravilanului, sat Lueta, suprafață totală teren 2.379 mp. Categoria de folosință: drum, lungime totală 0,364 km, punct început: DJ 132 – punct terminație: str. Lázuta, identificat prin numerele cadastrale: 51145 – suprafața	1870 2024	408,967	CF nr. 51145 Lueta CF nr. 51140 Lueta CF nr. 51136 Lueta CF nr. 51175 Lueta H.C.L. 7/2017

			totală 1.434 mp, de la km 0+000 până la km 0+190; 51140 – suprafața totală 384 mp, de la km 0+190 până la km 0+265; 51136 – suprafața totală 435 mp, de la km. 0+265 până la km 0+344; 51175 – suprafața totală 126 mp, de la km 0+344 până la km 0+364;			H.C.L. 18/2022 Autorizație de construcție nr. 4/2019. Proces verbal de recepție nr. 4368/2024 OG nr. 43/1997 art. 8 al (1), lit c)
45	1.3.7.2.	Str. Fő út	Stradă înbrăcământ piatră cubică aferent intravilanului, sat Lueta, suprafață totală teren 543 mp. Categoria de folosință: drum, lungime totală 0,67 km, punct început: DJ 132 – punct terminăție: str. Kardé, identificat prin numărul cadastral: 51317 de la km 0+000 până la km 0+67;	1870 2020	182,975	CF nr. 51317 Lueta H.C.L. 7/2017 H.C.L. 18/2022 Proces verbal de recepție nr. 4844/2020 OG nr. 43/1997 art. 8 al (1), lit c)
46	1.3.7.2.	Strada Kardé	Stradă îmbrăcământ asfaltic aferent intravilanului, sat Lueta, suprafață totală teren 2.157 mp. Categoria de folosință: drum, lungime totală 0,455 km, punct început: str. Fő út – punct terminăție: str. Külső Kardé, identificat prin numerele cadastrale: 51185 – suprafața totală 649 mp, de la km 0+000 până la km 0+132; 51186 – suprafața totală 479 mp, de la km 0+132 până la km 0+235; 51174 – suprafața totală 1029 mp, de la km. 0+235 până la km 0+455;	1870 2024	510,673	CF nr. 51185 Lueta CF nr. 51186 Lueta CF nr. 51174 Lueta H.C.L. 7/2017 H.C.L. 18/2022 Autorizație de construcție nr. 4/2019. Proces verbal de recepție nr. 4368/2024 OG nr. 43/1997 art. 8 al (1), lit c)
47	1.3.7.2.	Strada Külső Kardé	Stradă îmbrăcământ asfaltic aferent intravilanului sat Lueta, suprafață totală teren 656 mp. categoria de folosință: drum, lungime totală: 0,148 km, punct început: str. Kardé – punct terminăție: proprietate particulară, identificat prin numărul cadastral: 51187 de la km 0+000 până la km 0+148;	1870 2024	165,532	CF nr. 51187 Lueta H.C.L. 7/2017 H.C.L. 18/2022 Autorizație de construcție nr. 4/2019. Proces verbal de recepție nr. 4368/2024 OG nr. 43/1997 art. 8 al (1), lit c)
48	1.3.7.2.	Strada Lázuta	Stradă îmbrăcământ asfaltic aferent intravilanului sat Lueta, suprafață totală teren 2.652 mp. categoria de folosință: drum,	1870 2024	355,125	CF nr. 51175 Lueta H.C.L. 7/2017

			lungime totală: 0,315 km, punct început: str. Külső Kardé – punct terminație: proprietate particulară, identificat prin numărul cadastral: 51175 de la km 0+000 până la km 0+315;			H.C.L. 18/2022 Autorizație de construc nr. 4/2019. Proces verbal de recep nr. 4368/2024 OG nr. 43/1997 art. 8 a (1), lit c)
49	1.3.7.2.	Strada Motros	Stradă îmbrăcământ asfaltic aferent intravilanului sat Lueta, suprafață totală teren 1.567 mp. categoria de folosință: drum, lungime totală: 0,303 km, punct început: DJ 132 – punct terminație: proprietate particulară, identificat prin numărul cadastral: 51158 de la km 0+000 până la km 0+303;	1870 2024	340,483	CF nr. 51158 Lueta H.C.L. 7/2017 H.C.L. 18/2022 Autorizație de construc nr. 4/2019. Proces verbal de recep nr. 4368/2024 OG nr. 43/1997 art. 8 al (1), lit c)
50	1.3.7.2.	Strada Gerökert	Stradă îmbrăcământ asfaltic aferent intravilanului sat Lueta, suprafață totală teren 1.447 mp. categoria de folosință: drum, lungime totală: 0,192 km, punct început: DJ 132 – punct terminație: proprietate particulară, identificat prin numărul cadastral: 51176 de la km 0+000 până la km 0+192;	1870 2024	216,411	CF nr. 51176 Lueta H.C.L. 7/2017 H.C.L. 18/2022 Autorizație de construc nr. 4/2019. Proces verbal de recep nr. 4368/2024 OG nr. 43/1997 art. 8 al (1), lit c)

Președinte de ședință
BALÁZS Zoltán




Contrasemnează pentru legalitate
Secretarul general al Comunei Lueta
ORBÁN Ernő





ROMÂNIA
JUDEȚUL HARGHITA
COMUNA LUETA

Nr. 2104/11.05.2026.

DECLARAȚIE PE PROPRIA RĂSPUNDERE

Subsemnatul Orbán Ernő – secretar general al comunei Lueta, județul Harghita, în acord cu prevederile art. 289 alin. (6) lit b) din Ordonanța de Urgență a Guvernului nr. 57/2019 privind Codul administrativ, cu modificările și completările ulterioare, declar pe propria răspundere că bunurile identificate prin CF nr.51177 Lueta, CF nr. 51196 Lueta, CF nr. 51180 Lueta, CF nr. 51167 Lueta, CF nr. 51168 Lueta, CF nr. 51173 Lueta, CF nr. 51159 Lueta , CF nr. 51182 Lueta, CF nr. 51172 Lueta, CF nr. 51190 Lueta, CF nr. 51134 Lueta, CF nr. 51098 Lueta, CF nr. 51165 Lueta, CF nr. 51143 Lueta, CF nr. 51135 Lueta, CF nr. 51181 Lueta, CF nr. 51169 Lueta, CF nr. 51178 Lueta, CF nr. 51188 Lueta, CF nr. 51144 Lueta, CF nr. 51139 Lueta, CF nr. 51151 Lueta, CF nr. 51141 Lueta, CF nr. 51145 Lueta, CF nr. 51140 Lueta, CF nr. 51136 Lueta, CF nr. 51175 Lueta, CF nr. 51317 Lueta, CF nr. 51185 Lueta, CF nr. 51186 Lueta, CF nr. 51174 Lueta, CF nr. 51187 Lueta, CF nr. 51175 Lueta, CF nr. 51158 Lueta, CF nr. 51176 Lueta, care fac obiectul Hotărârii nr. 11/2026, nu fac obiectul unor litigii, la momentul adoptării hotărârii.

Lueta la 11.05.2026.

SECRETARUL GENERAL AL COMUNEI LUETA
ORBÁN Ernő

